










Metrobuslinie 5 + 20 + 25 - Gesamtplanung

-  Straßenfläche
-  Haltestelle
-  Verlauf Metrobus 5
-  Verlauf Metrobus 20
-  Verlauf Metrobus 25
-  2 Bäume neu
-  Parkplätze
-  2 Parkplätze entfallen
-  Radwege